

Un espacio de valor ambiental



Huerta de la Partida

El río Manzanares es un importante corredor biológico, un eje vital para la conservación de la biodiversidad urbana en Madrid, que conecta dos espacios naturales protegidos -el Parque Regional de la Cuenca Alta del Manzanares y el Parque Regional del Sureste-, con otros valiosos espacios naturales y zonas verdes urbanas y periurbanas como el Monte de El Pardo, la Dehesa de la Villa, el Parque del Oeste, la Casa de Campo, el Campo del Moro y el Parque Lineal del Manzanares. Por ello, Madrid Río juega el papel de un singular enclave faunístico, inserto en la ciudad de Madrid, utilizado por grupos de aves tanto en sus desplazamientos migratorios como en los movimientos diarios entre sus dormideros y las zonas de alimentación.



Cormorán Grande (*Phalacrocorax carbo*)

En el cauce del río se pueden contemplar garzas reales, garcetas, cormoranes, ánades reales o azulones, gallinetas, gaviotas reidoras, martines pescadores y cigüeñas blancas, mientras que en las nuevas plantaciones de arbolado encuentran su hábitat pequeñas aves como verdicillos, herrerillos, carboneros o pinzones vulgares.

Además, en las presas rehabilitadas se han incorporado escalas de peces, que permiten que las especies que habitan estos tramos de río, como barbos comunes, alburnos y carpas, puedan remontar las barreras de las presas y circular libremente por el cauce.

En Madrid Río se han plantado más de 23.000 árboles de diferentes especies como pino carrasco, pino piñonero, álamo negro, ginkgo biloba, plátano de sombra, fresno de hoja estrecha, castaño de Indias, encina y alcornoque; más de 530.000 arbustos, entre los que predominan las plantas aromáticas, las trepadoras y las tapizantes; y más de 21 hectáreas de pradera de baja demanda hídrica.

El Salón de Pinos, con una longitud de 6 Km, recorre la margen derecha del río y sirve como eje vertebrador.

Un área lúdica y de ocio

Madrid Río ofrece múltiples posibilidades de uso a los ciudadanos. Su ubicación y facilidad de acceso fomentan su utilización tanto como lugar de paseo o de encuentro como para la práctica de numerosas actividades deportivas y lúdicas.


Patinaje, skate, escalada, fútbol 7 y 11, fútbol sala, pádel, tenis, baloncesto o ciclismo BMX son algunas de las actividades deportivas que pueden practicarse en las 33 pistas existentes. El parque cuenta, además, con tres circuitos biosaludables y siete pistas de petanca.



Pista de skate

A lo largo del parque se extienden 16 km de sendas ciclables, de uso compartido por personas a pie y en bici, que están conectadas con el Anillo Verde Ciclista por el norte y por el sur y posibilitan la unión del municipio de Getafe con la Sierra de Madrid.

Para los más pequeños existen diez zonas de juegos distribuidas a lo largo del salón de Pinos y del parque de Arganzuela. Cada una de ellas, de características diferentes, está destinada a un rango de edad distinto, estimulando siempre la habilidad, creatividad e imaginación.



Parque infantil

Completan el equipamiento del parque las mesas de juego, aparcabicis, quioscos, fuentes para beber y las plataformas de eventos culturales del Puente del Rey y del invernadero de Arganzuela.

Y, por supuesto, la playa urbana situada en el parque de Arganzuela, formada por tres recintos ovalados en los que se alternan diferentes efectos de agua: lámina superficial, chorros de agua y nubes de agua pulverizada.



Playa Madrid Río

Parque Madrid Río

El nuevo Parque Madrid Río, que se extiende a lo largo de las orillas del río Manzanares, ha supuesto una transformación de primer orden de la ciudad de Madrid. Gracias al soterramiento de la antigua M-30, el río se ha integrado en la estructura urbana y ha recuperado su presencia como eje vertebrador de la ciudad.

Las actuaciones de creación del parque en los espacios liberados de tráfico comenzaron en 2007. El nuevo recinto abrió sus puertas a los ciudadanos el 15 de Abril de 2011, extendiéndose a una superficie total de 121 hectáreas y facilitando la conexión entre los barrios de las dos orillas del río mediante 33 pasos, entre puentes históricos y puentes de nueva creación.

Madrid Río se ha convertido en un corredor verde que conecta el Monte de El Pardo con el Parque Lineal del

Manzanares, muy próximo al Parque Regional del Sureste de Madrid, uniendo bosques, espacios naturales protegidos, jardines históricos y parques urbanos, antes dispersos y sin conexión entre ellos.

Se estructura en torno a nueve ámbitos de referencia: el 'Salón de Pinos', paseo arbolado que vertebra todo el parque; seis áreas ajardinadas distribuidas a lo largo del eje del río; el bulvar de la avenida de Portugal, que prolonga el parque hacia el oeste; y la Huerta de la Partida, que se configura como nexo de unión con la Casa de Campo.

El nuevo espacio hace más visibles tesoros como los antiguos puentes de Segovia y de Toledo o la Ermita de la Virgen del Puerto, crea nuevos iconos urbanos como el Puente Monumental del Parque de Arganzuela y supone la aparición de múltiples espacios deportivos y lúdicos.



Jardines de Aniceto Marinas

Un gran conjunto histórico

El parque cuenta con puentes, edificios, fuentes, miradores y monumentos que forman parte de la historia de Madrid, y que han sido rehabilitados y puestos en valor configurando un gran eje de carácter histórico y cultural.


Destacan el Puente y la Puerta del Rey, en cuyo entorno se encuentran también la fuente monumental frente a la Casa de los Vargas y los miradores de San Vicente y de la Huerta de la Partida. Esta última, originaria del siglo XVII, garantizaba el abastecimiento de frutas y hortalizas a la hacienda que la familia de los Vargas poseía junto al río, alejada del casco urbano.



Puente de Toledo

En la margen izquierda del río encontramos la ermita de la Virgen del Puerto, cuya construcción encargó el Marqués de Vadillo a principios del siglo XVIII al arquitecto Pedro de Ribera, la cual hubo de ser reconstruida casi en su totalidad después de la Guerra Civil.

Más abajo encontramos el Puente de Segovia, el más antiguo de la ciudad, obra del arquitecto Juan de Herrera que mandó construir Felipe II en el siglo XVI. Destacan en esta zona las fuentes monumentales y los estanques fluviales situados en los jardines junto al puente.



Uno de los puentes gemelos

El siguiente referente histórico es el Puente de Toledo, que mandó construir el Rey Felipe IV en el s. XVII. El proyecto inicial en 1649, de Juan Gómez de Mora, ha sido reconstruido en distintas ocasiones, la última en 1732, a cargo de Pedro de Ribera.

El nuevo puente de Arganzuela, diseñado por el arquitecto francés Dominique Perrault con forma de doble tirabuzón, permite descender a los jardines de Arganzuela configurándose como mirador desde el que puede divisarse el parque y el entorno del Puente de Toledo con sus jardines barrocos.

A continuación, el Palacio de Cristal de Arganzuela, conocido como "Nave de las Patatas", es un ejemplo de la arquitectura de hierro del siglo XIX del arquitecto Luis Bellido y González, fue rehabilitado para su uso como invernadero en 1992.

Merecen especial mención el antiguo Matadero de Madrid, ejemplo de la arquitectura industrial madrileña de principios del XX, y los puentes gemelos, cuyos techos abovedados han sido decorados por Daniel Canogar con mosaicos de vidrio reciclado que representan a vecinos de la zona.



www.madrid.es y teléfono 010

ACCESOS Y COMUNICACIONES

Madrid Río es un parque lineal que se extiende a lo largo de más de 10 km. Se divide en tres sectores: norte, central y sur, y abarca varios distritos: Usera, Carabanchel, Latina, Centro, Moncloa-Aravaca y Arganzuela.

Parque con accesibilidad universal, llegar hasta él es posible prácticamente desde cualquier punto, a través de numerosas entradas distribuidas a lo largo de toda su longitud.

Abierto permanentemente.

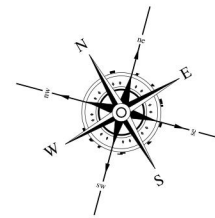
TRANSPORTES

MADRID RÍO SECTOR NORTE:
LÍNEAS DE AUTOBUSES
C1, C2, 138, 62, 50, 41, 39, 36, 33
ESTACIONES DE METRO
Príncipe Pío (Líneas 6 y 10)
Puerta del Ángel (Línea 6)

MADRID RÍO SECTOR CENTRAL:
LÍNEAS DE AUTOBUSES
119, 118, 116, 35, 34, 23
ESTACIONES DE METRO
Pirámides (Línea 5)
Marqués de Vadillo (Línea 5)

MADRID RÍO SECTOR SUR:
LÍNEAS DE AUTOBUSES
247, 123, 86, 85, 79, 78, 76, 59, 47, 22, 17, 6
ESTACIONES DE METRO
Legazpi (Líneas 3 y 6)
Almendrales (Línea 3)

Cigüeña Blanca (*Ciconia ciconia*)



MIRADOR DE SAN VICENTE
El mirador de San Vicente ofrece vistas de la Avenida de Portugal, la Casa de Campo y la explanada de "la Selección".

JARDINES DE ANICETO MARINAS
Estos jardines enmarcan el "túnel de Bonaparte" que permitirá conectar con los jardines del Campo del Moro.

EL PUENTE Y LA PUERTA DEL REY
El Puente del Rey forma conjunto monumental con la Puerta del Rey.

MIRADOR DE LA HUERTA DE LA PARTIDA
Desde el mirador de la Huerta de la Partida, situado en la Casa de Campo, se puede contemplar la "cornisa monumental de Madrid".

Jardines del Campo del Moro

JARDINES DE LA VIRGEN DEL PUERTO
Estos jardines realzan la belleza de la ermita y recrean los que la rodeaban originariamente. En su entorno se han evocado los antiguos lavaderos que existían en este lugar.

JARDINES DEL PUENTE DE SEGOVIA
Los jardines, constituidos por pradera, están situados junto al puente y facilitan el acceso a este monumento.

BULEVAR DE LA AVENIDA DE PORTUGAL
Este bulevar prolonga el Parque hacia el oeste.

ESTANQUES FLUVIALES
Recintos independientes del cauce del río con espectaculares fuentes monumentales y jardines de lirios acuáticos.

PUENTE OBLICUO
Antiguamente estaba destinado al tráfico rodado, actualmente ha sido reconvertido para su uso peatonal y ciclista.

Cuña verde de Latina

Parque de San Isidro

JARDINES DEL PUENTE DE TOLEDO
Estos jardines, de inspiración barroca, están constituidos por laberintos que dibujan motivos vegetales, y permiten el encuentro entre el "Salón de Pinos" y el Puente de Toledo.

PALACIO DE CRISTAL DE ARGANZUELA
Cuenta con un escenario central y cuatro ambientes con microclimas para las exposiciones de flora subtropical, desértica y floras tropicales. También tiene láminas de agua, fuentes, rías y acuarios de peces de los hábitats creados.

PIRAMIDES

MARQUÉS DE VADILLO

JARDINES DE ARGANZUELA
Es la zona ajardinada más amplia de Madrid Río, con la playa urbana, el "río seco" y con un grupo de diez fuentes que evocan el paraíso. Recuperando los antiguos jardines ha multiplicado por tres su superficie, pasando de 8 a más de 23 hectáreas.

Palacio de cristal de Arganzuela

MATADERO
Matadero de Madrid es en la actualidad un gran espacio dedicado a nuevas formas de expresión artística.

- 1 MIRADOR DE SAN VICENTE
- 2 JARDINES DE ANICETO MARINAS
- 3 PUENTE DEL REY
- 4 PUERTA DEL REY
- 5 EXPLANADA DE LA SELECCIÓN
- 6 HUERTA DE LA PARTIDA
- 7 JARDINES DE LA VIRGEN DEL PUERTO
- 8 ERMITA DE LA VIRGEN DEL PUERTO
- 9 JARDINES DEL PUENTE DE SEGOVIA
- 10 PUENTE DE SEGOVIA
- 11 ESTANQUES FLUVIALES
- 12 PUENTE OBLICUO
- 13 PASARELA PRINCIPADO DE ANDORRA
- 14 PUENTE DE SAN ISIDRO
- 15 PUENTE DE TOLEDO
- 16 JARDINES DEL PUENTE DE TOLEDO
- 17 PASARELA PERRAULT

- 18 PLAYA DE MADRID RÍO
- 19 JARDINES DE ARGANZUELA
- 20 PUENTE DE PRAGA
- 21 PUENTES GEMELOS: PASARELAS DEL INVERNADERO Y DEL MATADERO
- 22 PALACIO DE CRISTAL DE ARGANZUELA
- 23 MATADERO
- 24 EMBARCADERO

- MIRADORES
- FUENTES MONUMENTALES
- QUIOSCOS Y ASESOS PÚBLICOS
- ANILLO VERDE CICLISTA
- INSTALACIONES DEPORTIVAS
- ÁREAS INFANTILES
- CIRCUITOS BIOSALUDABLES

Parque Tierno Galván

Conexión peatonal con Parque Lineal del Manzanares



Presa histórica



Puente de Toledo